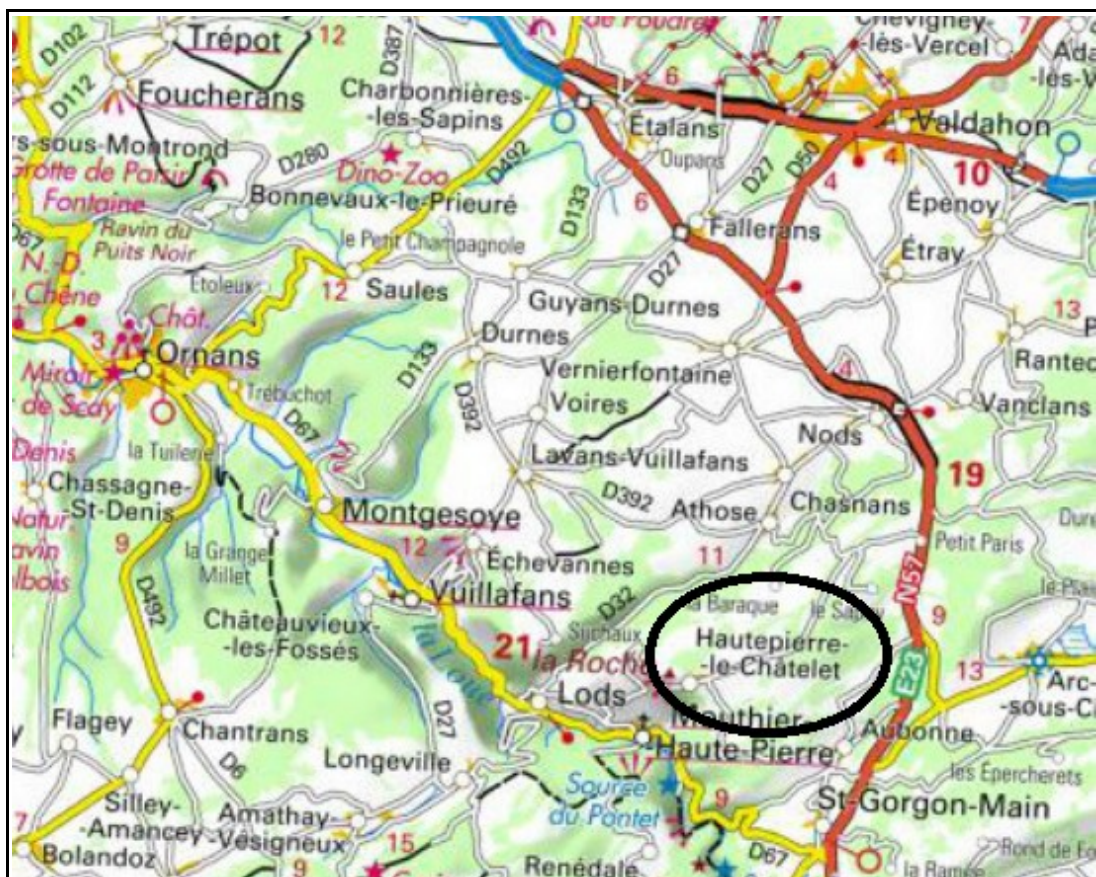


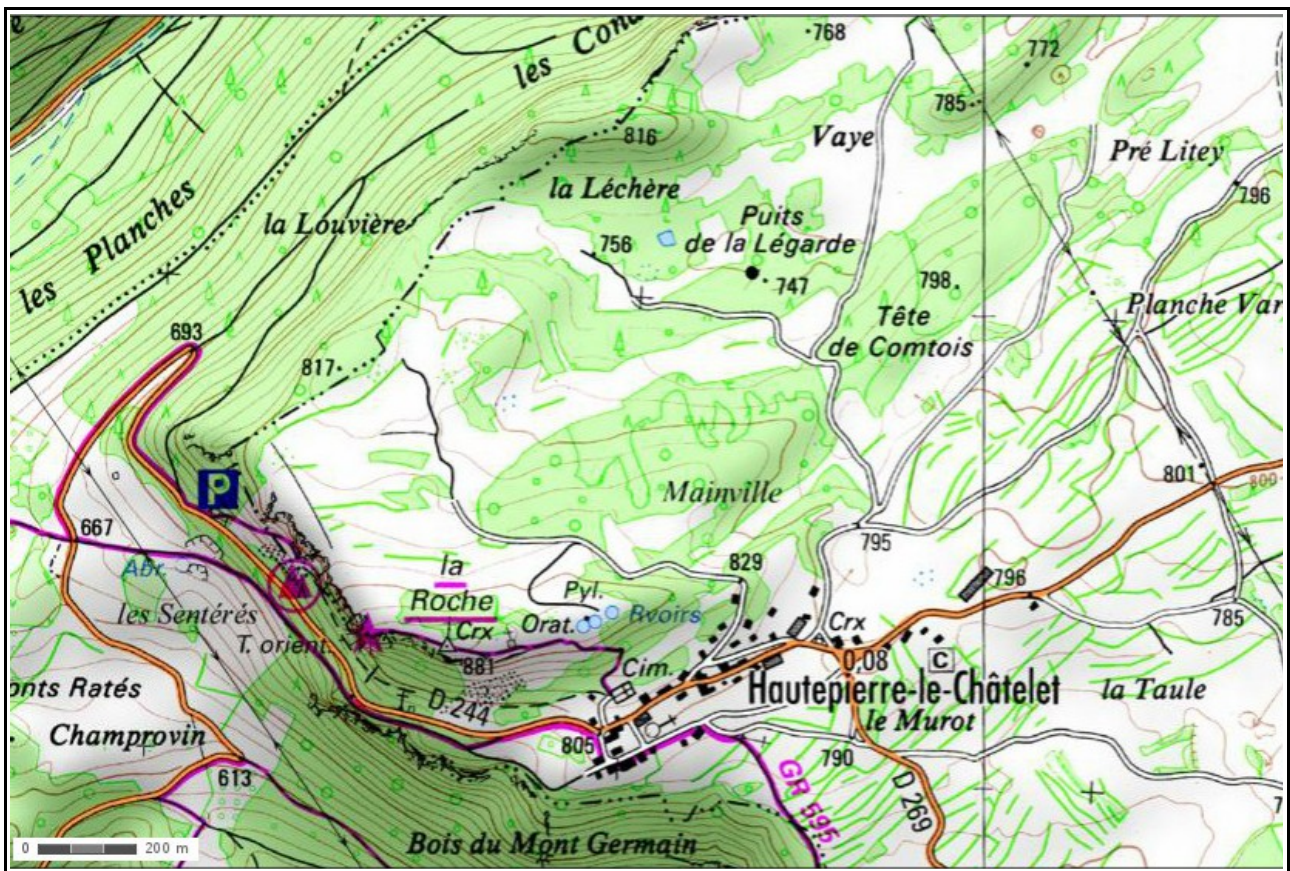
Gouffre de la Légarde

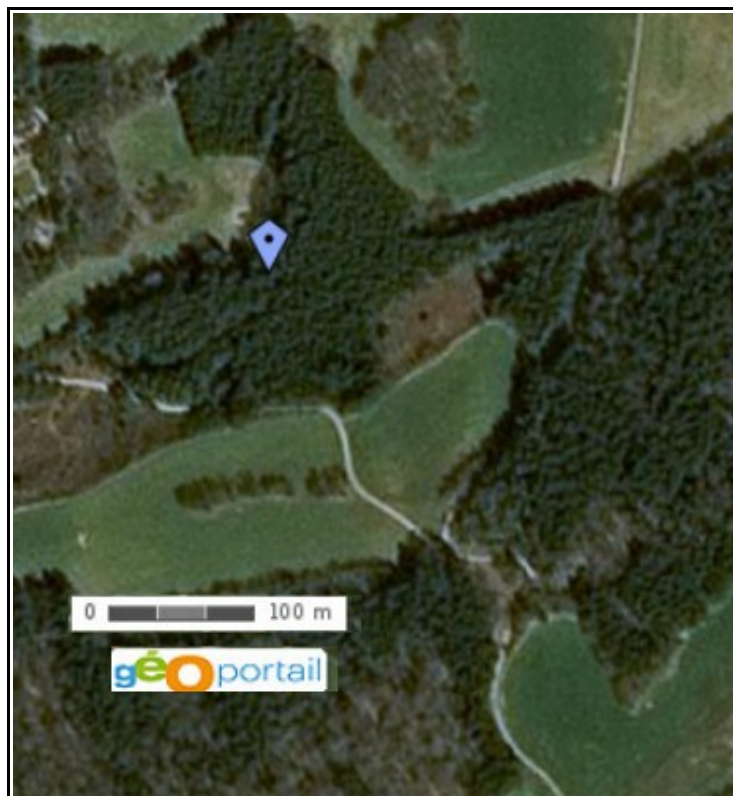
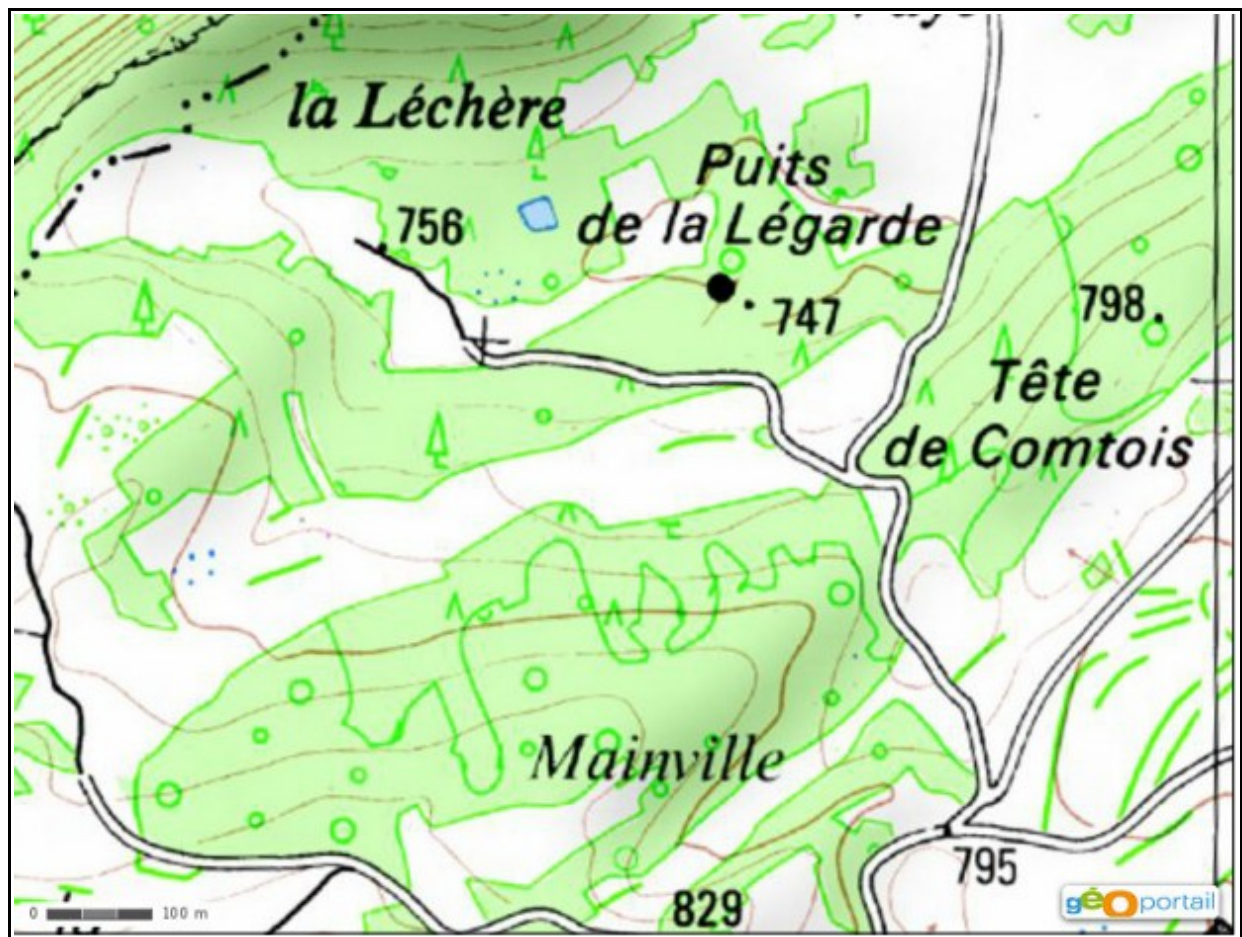
Lage	Département Doubs	Version von 2016-07-25	Ort 25580 Hautepierre-le- Châtelet
Karte IGN	Geographische Koordinaten ca. 47° 03' Nord	ca. 006° 18' Ost	Höhenlage 745 m
Daten	Gesamtlänge 768 m	Tiefe – 219 m	Eingang ca. 1 x 2 m seitlich in Felswand
Ausrüstung: Grundausrüstung (Helm, Beleuchtung, Handschuhe, Schlaz...); Seiltechnik.			
Hinweise: Schachtzone, nach Versturz folgt Horizontalteil			
Literatur/Pläne: Topoguide			
Befahrung: Ausbildungstour, zuletzt Feb. 2014		http://...	

Lage:



Copies d'écran et impressions - impression pour un usage ne procurant pas d'avantage économique direct ou indirect, dans la limite du format A4 et d'une résolution de 150 dpi (soit environ 1230*1750 pixels)
<http://www.geoportail.gouv.fr/mentions-legales> - Quelle: www.geoportail.gouv.fr





Anfahrt und Parken:



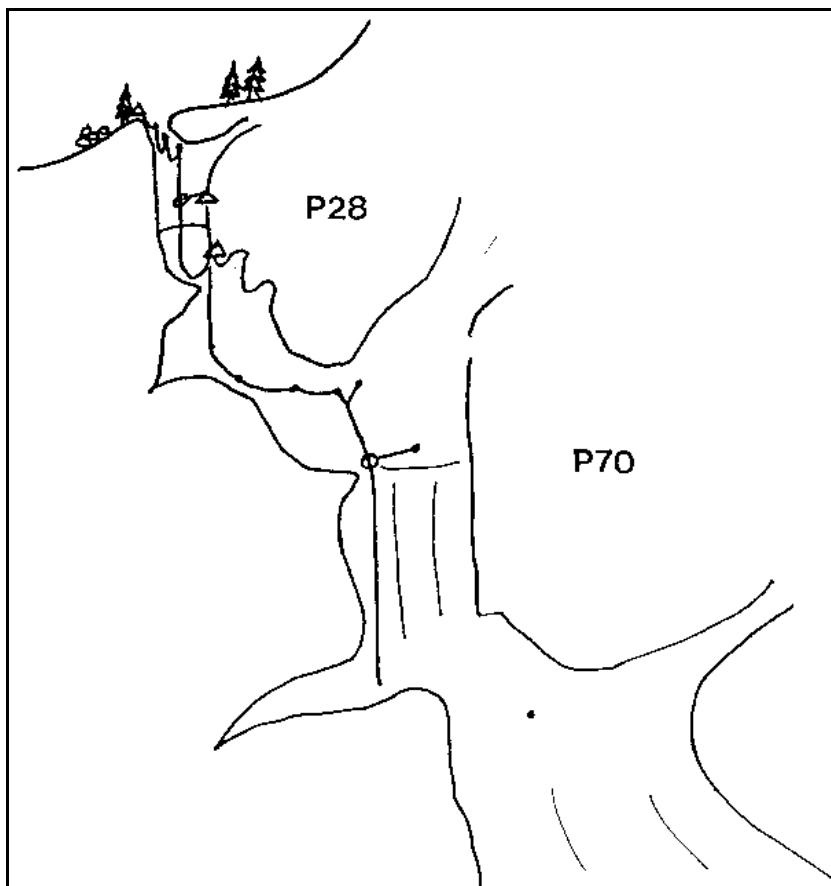
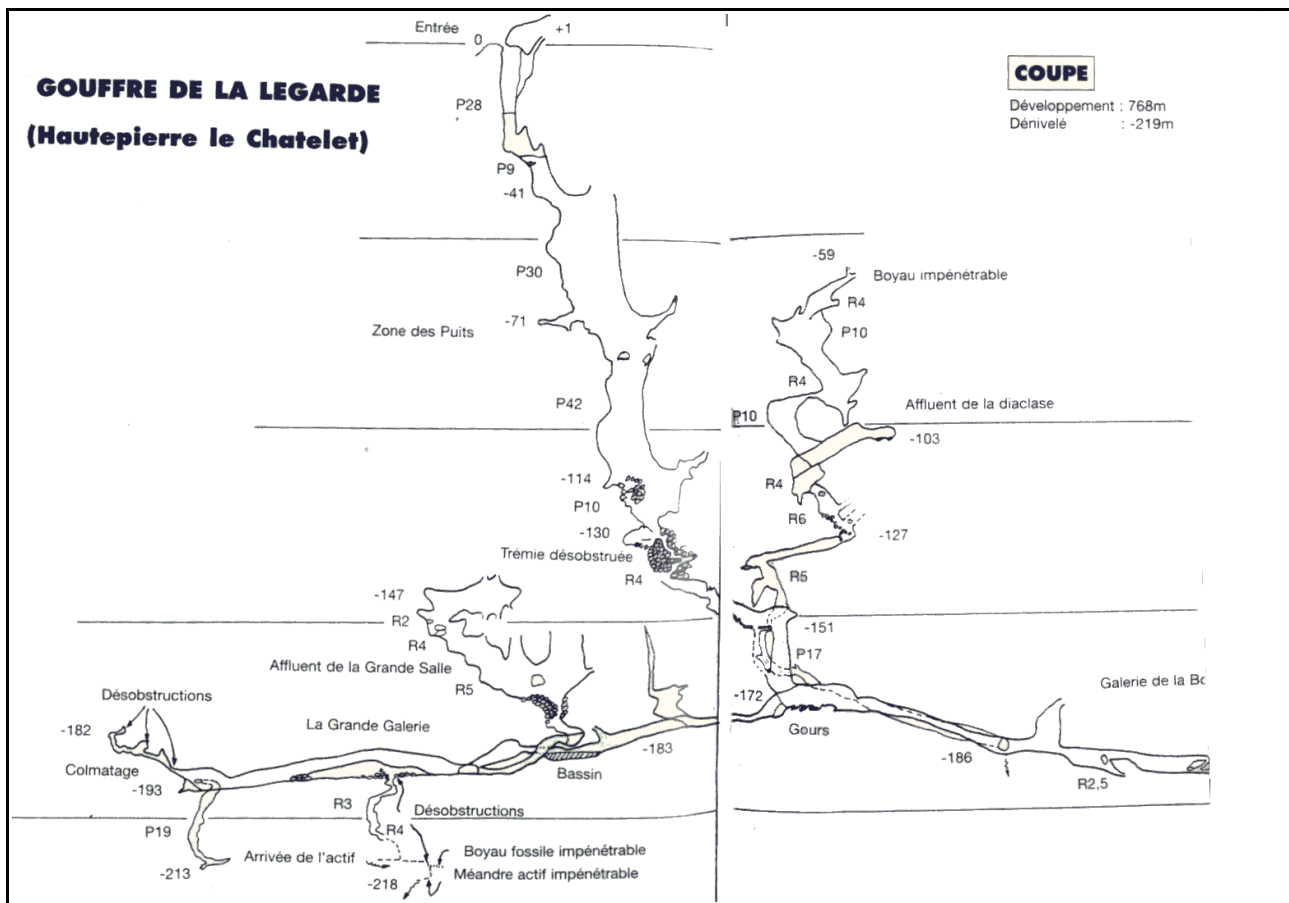
Von HautePierre, ca. 20 km nördlich von Pontarlier, ab Ortsmitte einem Wegweiser *Gouffre de la Légarde* nach Norden folgen und nach ca. 300 m einem zweiten Wegweiser nach links, durch die folgende Senke und wieder hinauf. Hier durch ein kurzes Waldstück und wieder abwärts. Geradeaus zum unterhalb liegenden Waldrand (vorher steht eine Baumreihe quer zum Weg), den man an einem nach links abwärts führenden Fahrweg erreicht. Parken.

Zugang (ca. 5 Minuten Fußweg):

Nicht dem Weg folgen, sondern geradeaus einer Schneise 40 Meter bis zum tiefsten Punkt folgen. Rot-blaue Bänder und orangefarbene Markierungen an den Bäumen. Knapp rechts an einer Felsbank Einstieg zur Höhle, Gedenktafel. Eingang ca. 1 m breit, 2 m hoch.

Befahrung:

Seit 2004 eingeklebte Edelstahlanker bis minus 120 m.



Material:

Seile:

P28, R9 (bzw. P9) 50 m

Seil durchverbinden bis zum P70, bestehend aus Stufen 31, 3, 7, 29 Meter, hier sind 85 m Seil erforderlich.

